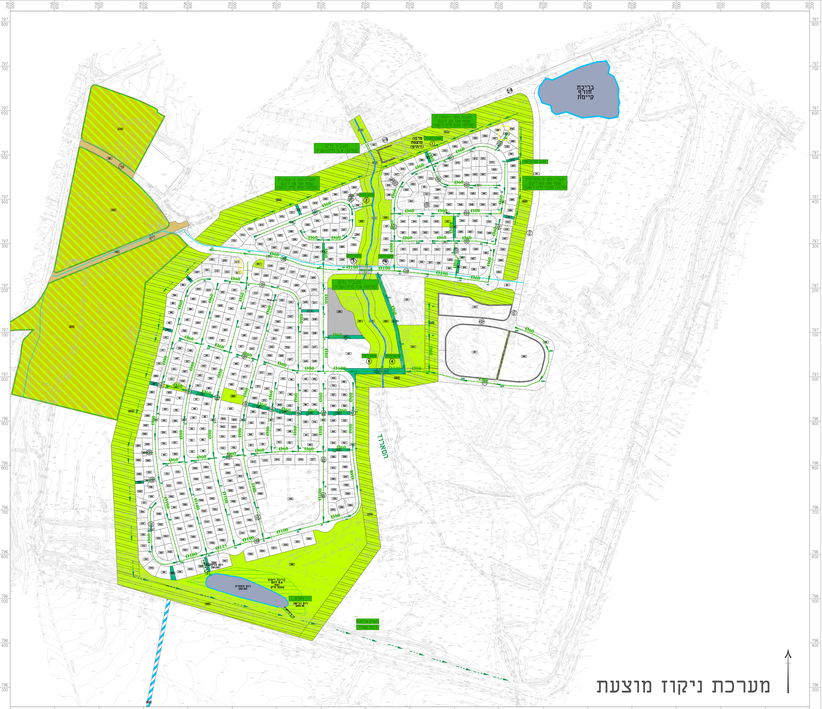

חתך אורך דרך תעלה בואדי סארוד

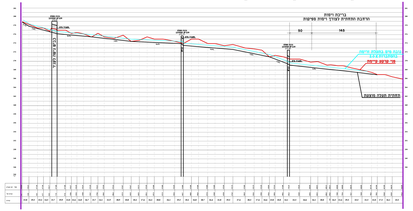

ספיקת תעלות ההגנה

תעלה	שטח אגן <דונם>	מקדם נגר משוכלל	ספיקת שיא שעתית <מ"ק/שעה>
תעלה מס' 1 - צפונית	20	0.25	500
תעלה מס' 2 - צפונית	18	0.25	450
תעלה מס' 3 - מזרחית	60	0.20	1,200
תעלה מס' 4 - מזרחית	16.5	0.30	500
תעלה מס' 5 - מערבית	134	0.20	2,730
תעלה מס' 6 - דרומית	גלישות מבריכת היוסות	0.56	5,000

קוטרים מינימליים למעברי מים

מעביר	ספיקת שיא הסתברות 1% <מ"ק/שניה>	IL כניסה	שיפוע המעביר	IL יציאה	קוטר מינימלי <מטר>
בכביש גישה לע"ג'ר	5.4	276.50	2.0%	276.18	1.80 או מלבני
מעביר צפוני	7.6	274.00	2.0%	273.60	מלבני
מעביר דרומי	8.9	269.50	2.0%	269.10	1.80 או מלבני

חתך תעלה צפונית
רוחב כולל 15 מ'
רוחב פני מים מקסימליים 9 מ'

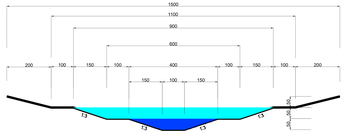



חתך תעלת הגנה טרפזית

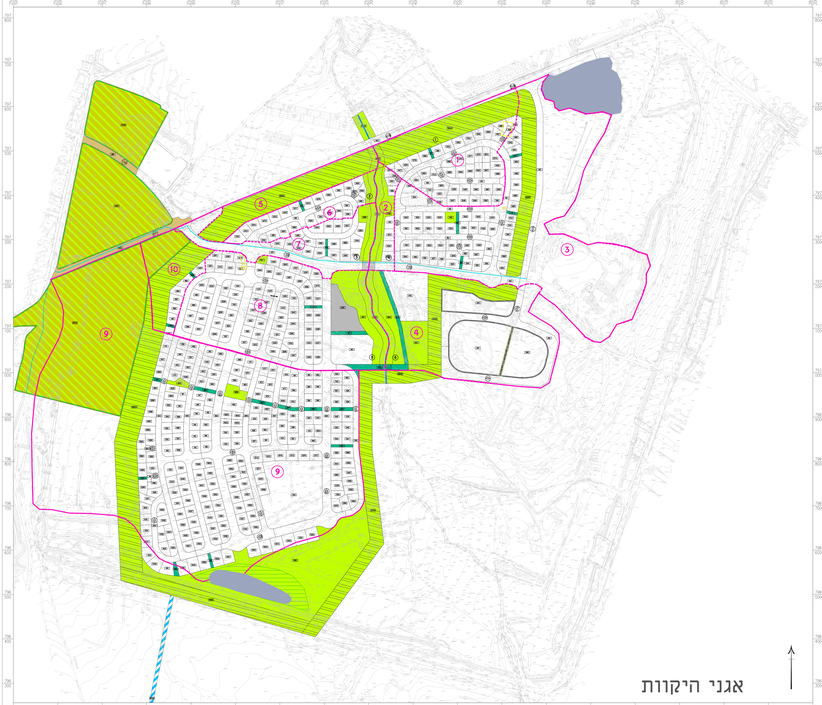

נספח ניהול מי נגר

נספח להכנית מס' תמל 1099

עגיר
מתחם דרומי

גליון 1 מתוך 2

הכנה	רפם
מאשר	תשריטוגל מי נגר
תאריך עדכון הנספח	29/01/2024
קנ"מ	12000
מתכנן	1X,XXX
שם הרשם	1X,XXX
מס הרשם	1X,XXX
עורך הנספח	מאה איטוב אינג' אדריכל ונוף

מפתח

- גבול תחום בנין ציבורי
- תיעוד רשתות בנכיים
- רחוב ראשי בנכיים
- תעלת הגנה מוצעת
- תעלת הגנה קיימת
- מיצא הגנה
- מעבר ניקוז
- מגוף
- מגוף מאוורר
- מ"ק דחפור ומגוף
- מפל
- בריכות חדרי משאבות
- בריכות חדרי קיימות
- מי מאגר לגנה
- מפרקים מוצעים לאורך מי המערה
- אגנים
- מגוף אגנים

שם התכנית	תשריט ניהול מי נגר
קנ"מ	1:2000
תאריך	29/01/2024
מס' גרסה	1
מס' אב-טיפוס	AG-02

עגיר

עיצוב אם פיתוח בנים מתכנים ויועצים
מאה איטוב אדריכלות ונוף
email: maeita.Eitav@gmail.com